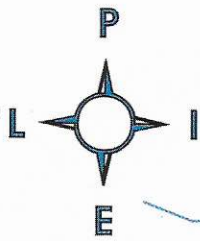


KAIRIJOEN yläosan melontakartta



0 1 km
1 : 50 000

Karttamerkkien selitykset



I-, hyvin kivinen (I)

Kosken uittaminen ohi aina suositeltavaa kivisyyden vuoksi. Laskureitti: saaren jälkeen vasenta puolta, kunnes vasemmalta rannalta kurottua joelle kaatunut puu, jolloin siirrytään oikealle. Oikealta tulevan sivuoman jälkeen keskiliinjaa kiviä kierellen. Matalalla vedellä kosken alaosassa ei ole järkevää laskureittiä.

KAIRIJOKI

Ylä-Kairi - Kairiver

Reitin pituus ja korkeusero: 17 km, n. 40 m.

Reitin luonne: Vaihteleva ja erämainen. Ympäristö suota ja kuivia kankaita.

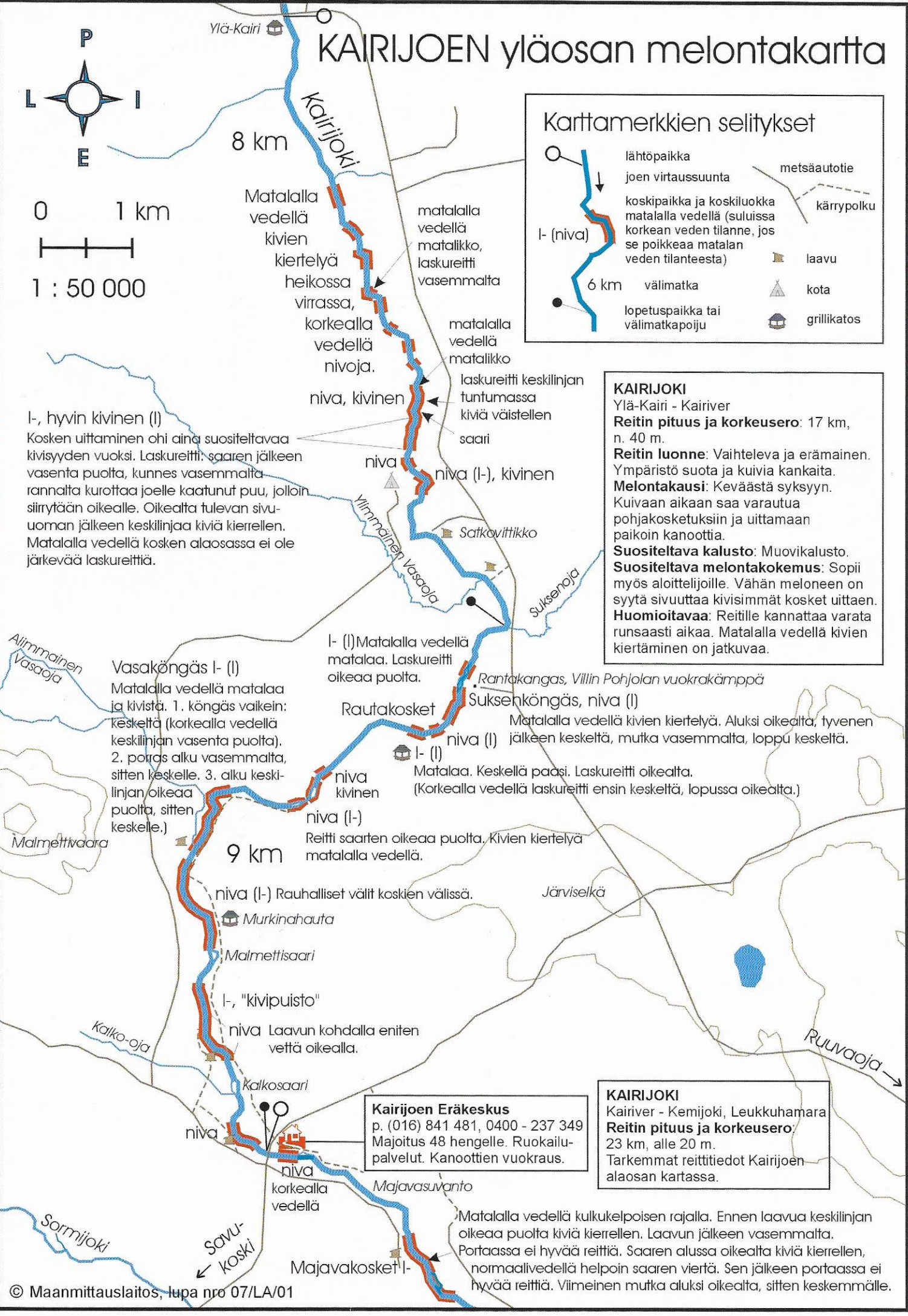
Melontakausi: Keväästä syksyyn.

Kuivaan aikaan saa varautua pohjakosketuksiin ja uittamaan paikoin kanoottia.

Suosittelava kalusto: Muovikalusto.

Suosittelava melontakokemus: Sopii myös aloittelijoille. Vähän meloneen on syytä sivuuttaa kivisimmät kosket uittaen.

Huomioitavaa: Reitille kannattaa varata runsaasti aikaa. Matalalla vedellä kivien kiertäminen on jatkuvaa.



Vasaköngäs I- (I)

Matalalla vedellä matalaa ja kivistä. 1. köngäs vaikein: keskeltä (korkealla vedellä keskiliinjan vasenta puolta). 2. portas alku vasemmalta, sitten keskelle. 3. alku keskiliinjan oikeaa puolta, sitten keskelle.)

I- (I) Matalalla vedellä matalaa. Laskureitti oikeaa puolta.

Rautakosket

niva (I) Matalaa. Keskellä paasi. Laskureitti oikealta. (Korkealla vedellä laskureitti ensin keskeltä, lopussa oikealta.)

niva (I-)

Reitti saarten oikeaa puolta. Kivien kiertelyä matalalla vedellä.

9 km

niva (I-) Rauhalliset välit koskien välissä.

Murkinahauta

Malmettisaari

I-, "kivipuisto"

niva Laavun kohdalla eniten vettä oikealla.

Kalkosaari

niva

niva

korkealla vedellä

Majavakosket I-

Kairijoen Eräkeskus

p. (016) 841 481, 0400 - 237 349
Majoitus 48 hengelle. Ruokailupalvelut. Kanoottien vuokraus.

KAIRIJOKI

Kairiver - Kemijoki, Leukkuhamara

Reitin pituus ja korkeusero: 23 km, alle 20 m.

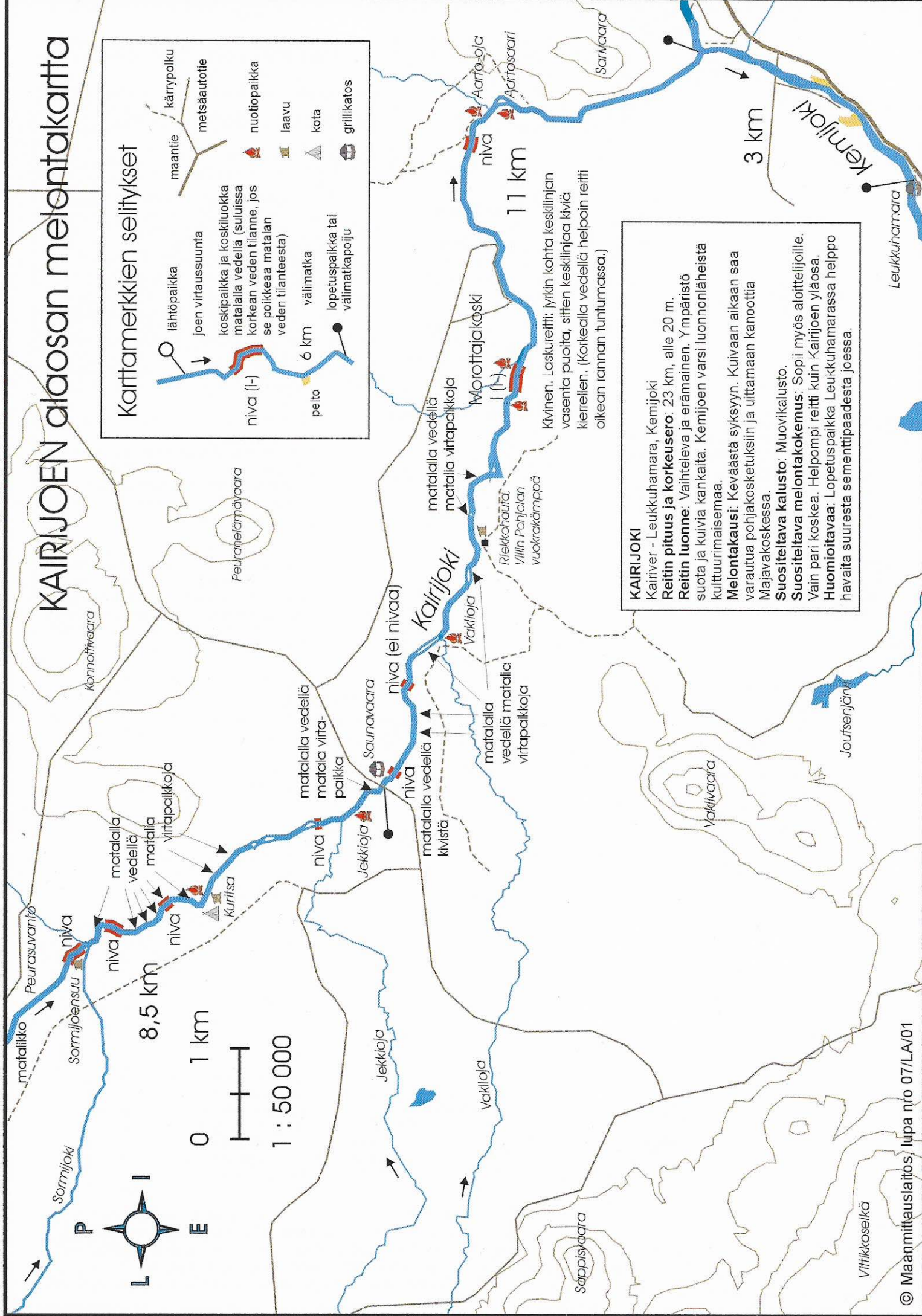
Tarkemmat reittitiedot Kairijoen alaosan kartassa.

Matalalla vedellä kulkukelpoisen rajalla. Ennen laavua keskiliinjan oikeaa puolta kiviä kierellen. Laavun jälkeen vasemmalta. Portaassa ei hyvää reittiä. Saaren alussa oikealta kiviä kierellen, normaalivedellä helpoin saaren viera. Sen jälkeen portaassa ei hyvää reittiä. Viimeinen mutka aluksi oikealta, sitten keskemmälle.

KAIRIJOEN alaosan melontakartta

Karttamerkkien selitykset

lähtöpaikka
 joen virtaussuunta
 koskipaikka ja koskiluokka
 matalalla vedellä (suluissa)
 korkean veden tilanne, jos se poikkeaa matalan veden tilanteesta
 6 km välimatka
 pelto
 lopetuspaikka tai välimatkapolju
 maantie
 kärrypaikka
 metsäutotie
 nuotiopaikka
 laavu
 kota
 grillikatso



Kivinen. Laskureitti: jyrkin kohta keskilinjän vasenta puolta, sitten keskilinjaa kiviä kierrellen. (Korkealla vedellä helpoin reitti oikean rannan tuntumassa.)

KAIRIJOKI
 Kairiver - Leukkuhamara, Kemijoki
Reitin pituus ja korkeus: 23 km, alle 20 m.
Reitin luonne: Vaihteleva ja erämainen. Ympäristö suota ja kuivia kankaita. Kemijoen varsi luonnonläheistä kulttuurimaisemaa.
Melontakausi: Keväästä syksyyn. Kuivaan aikaan saa varautua pohjakosketuksiin ja uittamaan kanoottia Majavakoskessa.
Suosittelava kalusto: Muovikalusto.
Suosittelava melontakokemus: Sopii myös aloittelijoille. Vain pari koskea. Helpompi reitti kuin Kairijoen yläosa.
Huomioitavaa: Lopetuspaikka Leukkuhamarassa helppo havaita suuresta sementtipaadesta joessa.

L
 P
 E
 0 1 km
 8,5 km
 1 : 50 000