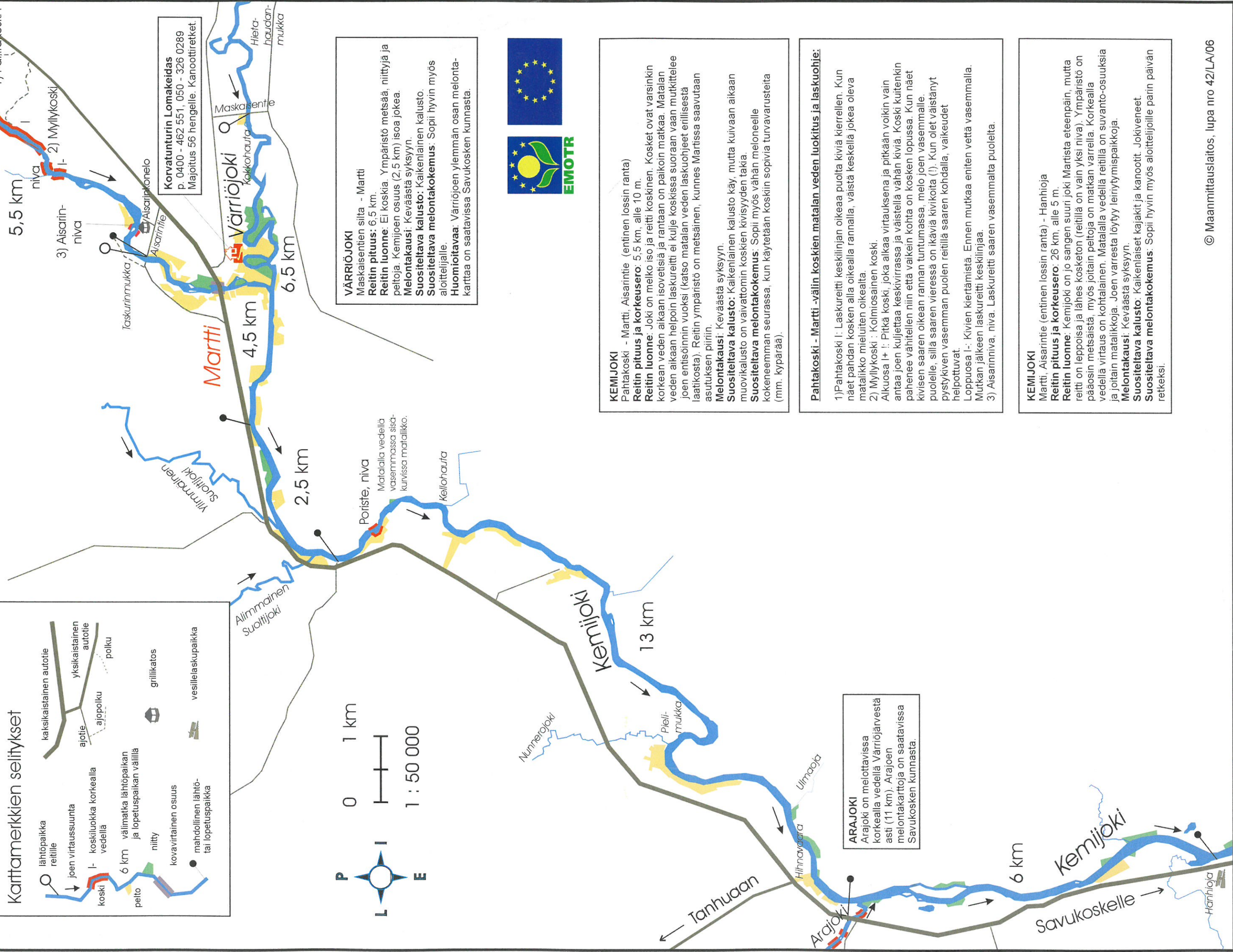
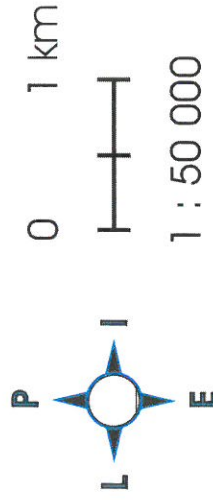
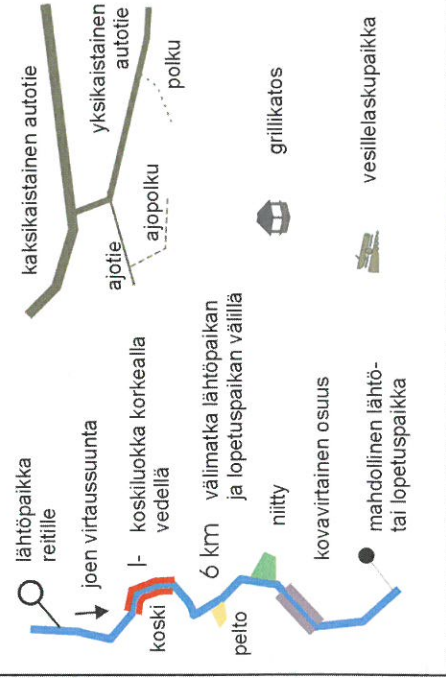


KEMIJOEN melontakartta nro 4

Pahtakoski - Martti - Hanhioja

Karttamekkien selitykset



VÄRRIÖJOKI
Maskaisentien silta - Martti
Reitin pituus: 6,5 km.
Reitin luonne: Ei koskia. Ympäristö metsää, niittyjä ja peltoja. Kemijoen osuus (2,5 km) isoa jokea.
Melontakausi: Kevästä syksyyn.
Suosittelava kalusto: Kaikenlainen kalusto
Suosittelava melontakokemus: Sopii hyvin myös aloittelijalle.
Huomioitavaa: Värriöjoen ylemmän osan melontakarttaa on saatavissa Savukosken kunnasta.



KEMIJOKI
Pahtakoski - Martti, Aisariintie (entinen lossin ranta)
Reitin pituus ja korkeus: 5,5 km, alle 10 m.
Reitin luonne: Joki on melko iso ja reitti koskinen. Kosket ovat varsinkin korkean veden aikaan isovetisiä ja rantaan on paikoin matkaa. Matalan veden aikaan helpoin laskureitti ei kulje koskissa suoraan vaan mutkittelee joen entisöinnin vuoksi (katso matalan veden laskuohjeet erillisestä laatikosta). Reitin ympäristö on metsäinen, kunnes Martissa saavutaan asutuksen piiriin.
Melontakausi: Kevästä syksyyn.
Suosittelava kalusto: Kaikenlainen kalusto käy, mutta kuivaan aikaan muovikalusto on vaivattomin koskien kivisyyden takia.
Suosittelava melontakokemus: Sopii myös vähän meloneelle kokeneemman seurassa, kun käytetään koskiin sopivia turvavarusteita (mm. kypärää).

Pahtakoski - Martti -väliin koskien matalan veden luokitus ja laskuohje:
1) Pahtakoski I: Laskureitti keskiliinjan oikeaa puolta kiviä kierrellen. Kun näet pahdan kosken alla oikealla rannalla, väistä keskellä jokea oleva matalikko mieluiten oikealta.
2) Myllykoski: Kolmiosainen koski.
Alkuosa I+ I: Pitkä koski, joka alkaa virtauksena ja pitkään voikin vain antaa joen kuljettaa keskivirrassa ja väistellä vähän kiviä. Koski kuitenkin pahenee vähitellen niin että vaikein kohta on kosken lopussa. Kun näet kivisen saaren oikean rannan tuntumassa, melo joen vasemmalle. puolelle, sillä saaren vieressä on ikäviä kivikoita (!). Kun olet väistänyt pystykiven vasemman puolen reitillä saaren kohdalla, vaikeudet helpottuvat.
Loppuosaa I: Kivien kiertämistä. Ennen mutkaa eniten vettä vasemmalla. Mutkan jälkeen laskureitti keskiliinjaa.
3) Aisariinniva, niva. Laskureitti saaren vasemmalta puolelta.

KEMIJOKI
Martti, Aisariintie (entinen lossin ranta) - Hanhioja
Reitin pituus ja korkeus: 26 km, alle 5 m.
Reitin luonne: Kemijoki on jo sängen suuri joki Martista eteenpäin, mutta reitti on leppoisa ja lähes kosketon (reitillä on vain yksi niva). Ympäristö on pääosin metsäistä, myös joitain peltoja on matkan varrella. Korkealla vedellä virtaus on kohtalainen. Matalalla vedellä reitillä on suvanto-osuuksia ja joitain matalikkoja. Joen varresta löytyy leiriytymispaikkoja.
Melontakausi: Kevästä syksyyn.
Suosittelava kalusto: Kaikenlaiset kajakit ja kanootit. Jokiveneet.
Suosittelava melontakokemus: Sopii hyvin myös aloittelijoille parin päivän retkeksi.