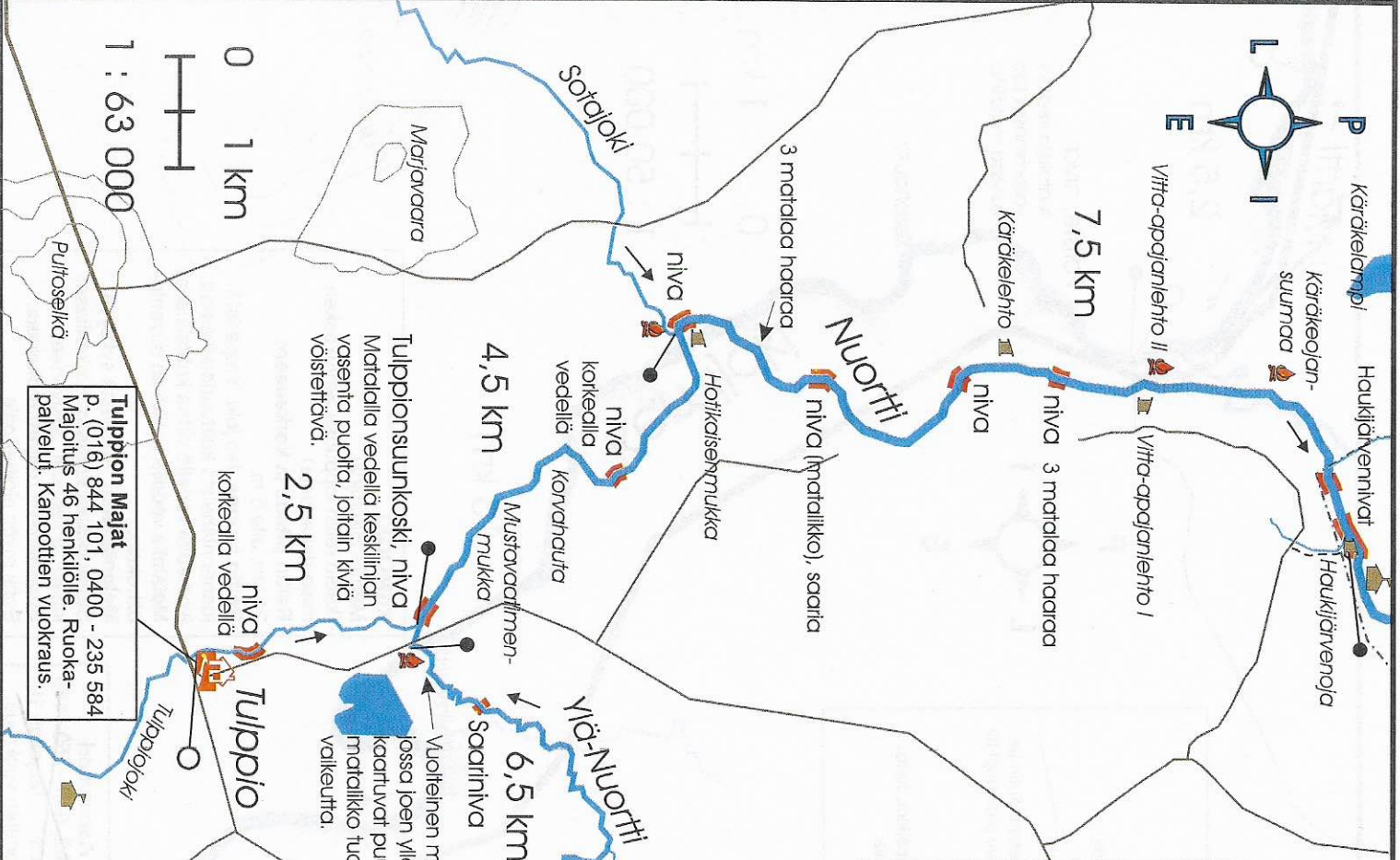
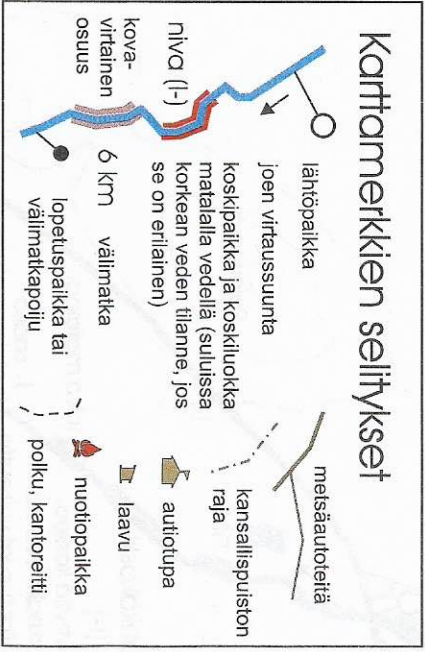


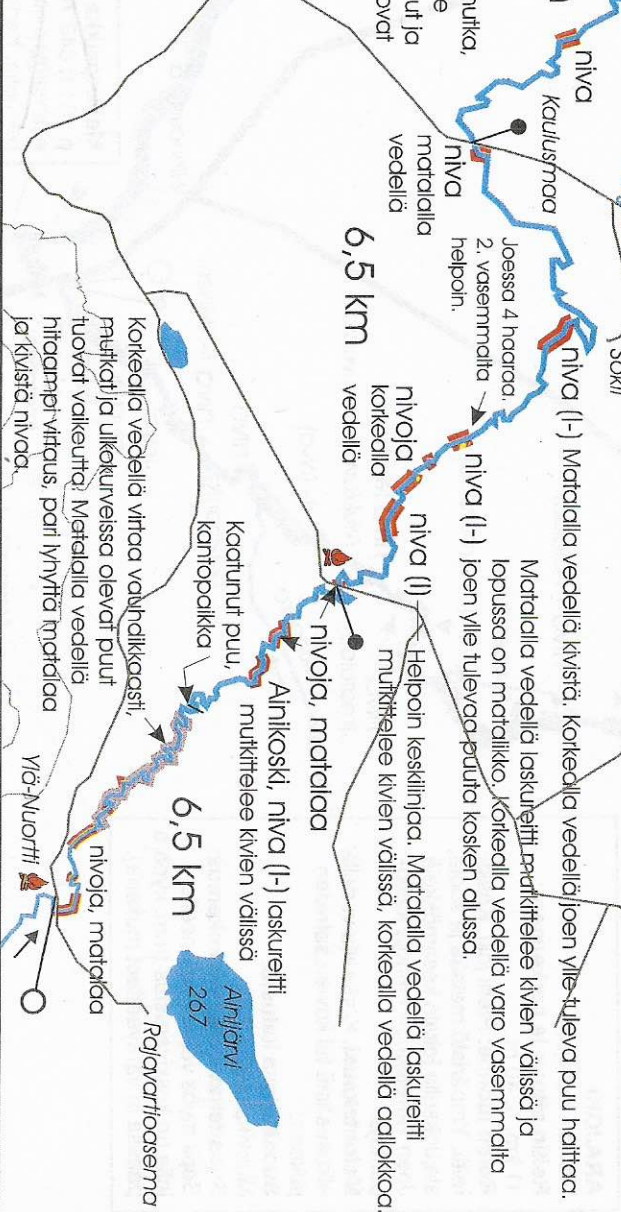
# NUORTTIJOEN melontakartta



**NUORTTI**  
 Tulppion Majat - Haukijärvenojan laavu  
**Reitin pituus, korkeusero:** 14,5 km, n. 10 m.  
**Reitin luonne:** Erämainen ja leppoisa.  
 Ympäristö metsää ja suota.  
**Melontakausi:** Kevästä syksyyn.  
**Suosittelava kalusto:** Kalkenlainen kalusto käy isolla vedellä. Matalalla vedellä reitillä on joiakin matalia kohtia, mutta ei kivikoita.  
**Suosittelava melontakokemus:**  
 Sopii myös aloittelijalle.  
**Huomioitavaa:** Lopetuspaikalta (kansallispuiston rajalta) on kannoitti kannettava tai vedettävä 600 m metsäautotielle, joka on aina huonokuntoinen.



**YLÄ-NUORTTI**  
 Ylä-Nuortin nuotiopaikka - Tulppionsuun nuotiopaikka  
**Reitin pituus ja korkeusero:** 19,5 km, n. 30 m.  
**Reitin luonne:** Erämainen ja vaihteleva. Ympäristö suota ja metsää.  
**Melontakausi:** Kevästä syksyyn.  
**Suosittelava kalusto:** Muovikalusto.  
**Suosittelava melontakokemus:** Sopii myös aloittelijalle, jos pari koskea kierretään maihe tai niissä käytetään koskeen sopivia varusteita.



**Tulppion Majat**  
 p. (016) 844 101, 0400 - 235 584  
 Majoitus 46 henkilöille. Ruoka-palvelut. Kannootien vuokraus.